Kontakt
Tourismusverband
Elbland Dresden e. V.
Dresdner Straße 7
01662 Meißen
T +49 (0)3521 76350
E info@elbland.de
visit-dresden-elbland.de

TIPP! Erwandern Sie auch den **Sächsischen Weinwanderweg** in 6 Etappen von Pirna über Dresden und Meißen nach Diesbar-Seußlitz: **weinwandern-sachsen.de**

Stand Februar 2026
Satz, Gestaltung grafik-sperling.de | **Druck** Stoba-Druck GmbH | 27.000 Stück

Bildnachweis
Titel, Seußlitzer Weinsichttour, Götterfelsenweg, Durch die Triebischtäler, Königsweg, Auwaldtour, RebkulTour, Rückseite: © Sebastian Weingart, Dresden Elbland;
KARRAS-Rundweg: © Tommy Halfter, Dresden Elbland;
Übersichtskarte: © simplymaps.de;
Karten je Wanderweg: outdooractive Kartografie: © OpenStreetMap openstreetmap.org

SACHSEN. LAND VON WELT.

SACHSEN
Diese Maßnahme wird mitfinanziert durch Steuermittel auf der Grundlage des von den Abgeordneten des Sächsischen Landtages beschlossenen Haushaltes.

Mit freundlicher Unterstützung:

Ihr starker Partner auf allen Wegen

Sparkasse Meißen

WELT
SIEGER BANKENTEST
Beratung Privatkunden
Sparkasse Meißen

Durch die Triebischtäler

Wandergenuss zwischen Mühlenromantik und Panoramablick
Zwischen Meißen und Rothschönberg führt dieser Wanderliebling durch eine der reizvollsten Tallandschaften in Dresden Elbland. Entlang der Triebisch wechseln sich schmale Kerbtäler, lichte Wiesen und bewaldete Höhenzüge ab. Historische Mühlen wie die Preiskermühle erzählen von der langen Nutzung der Wasserkraft und prägen den Weg mit viel regionalem Charakter. In Taubenheim und Burkhardswalde laden Fachwerk, Kirche und Gasthof zu kurzen Entdeckungen ein. Auf der Baeyerhöhe, dem höchsten Punkt der Tour, öffnen sich weite Blicke, bei gutem Wetter bis in die Sächsische Schweiz. Ziel ist Rothschönberg mit Schloss und dem berühmten Stolln – ein eindrucksvoller Abschluss dieser abwechslungsreichen Wanderung.

Höhepunkte

1. Preiskermühle
2. Kleine Triebisch
3. Taubenheim
4. Baeyerhöhe
5. Burkhardswalde
6. Großes Triebischtal
7. Rothschönberger Stolln
8. Schloss Rothschönberg

schwer	19,73 km	5 Std. 10 Min.	363 m	320 m	121 m

Königsweg

Wo Naturromantik auf barocke Pracht trifft
Diese Rundwanderung führt durch die historische Kulturlandschaft rund um das Jagdschloss Moritzburg, das seit Jahrhunderten vom sächsischen Adel geprägt wird. Fast eben verläuft der Weg durch den Friedewald, wo gerade Alleen, Schneisen und über 25 Regenwasserteiche – die sogenannten Himmelsteiche – die Landschaft bestimmen. Unterwegs zeigen sich mit etwas Glück Seeadler, Silberreiher oder andere seltene Tiere. Ein weiterer Höhepunkt der Tour ist das Fasanenschlösschen auf einer Anhöhe, mit Blick auf den Großteich und dem einzigen historischen Leuchtturm Sachsens. Ruhige Waldpfade, barocke Architektur und idyllische Teichlandschaften machen den Königsweg zu einem abwechslungsreichen Natur- und Kulturerlebnis.

Höhepunkte

1. Käthe Kollwitz Haus
2. Hochseilgarten Mittelteichbad
3. Vogelbeobachtungsstelle am Frauenteich
4. Wildgehege mit Abenteuerspielplatz
5. Fasanenschlösschen und Leuchtturm
6. Schloss Moritzburg
7. Landgestüt Moritzburg

leicht	11,21 km	4 Std.	25 m	183 m	162 m

KARRAS-Rundweg®

Wandern auf den Spuren der Ritter von Karras
Der KARRAS-Rundweg entführt in eine Landschaft voller Geschichte und Natur zwischen Coswig und Moritzburg. Mit zwei Varianten – 17 oder 9 Kilometer – und einem informativen Audio-Guide ist der Weg perfekt für entspanntes Wandern zu jeder Jahreszeit. Im Friedewald verbergen sich geheimnisvolle Orte wie der Seerosenteich im ehemaligen Steinbruch und der sagenumwobene Hohburgtunnel. Man passiert den Spitzgrund- und den Kapellenteich, das historische Forsthaus Kreyern und die Spitzgrundmühle, die auch zur Einkehr einlädt. Wer aufmerksam wandert, entdeckt Spuren des Rittergeschlechts Karras, etwa im Wappen über dem Portal der Alten Dorfkirche Coswig. In Moritzburg öffnet sich der Blick über den Schlossteich zum berühmten Jagdschloss. Höhepunkt der Wanderung ist der Aussichtspunkt Hoher Stein mit weitem Blick über das Spaargebirge und bei guter Sicht bis zum Meißner Dom.

Höhepunkte

1. Spitzgrundmühle
2. Forsthaus Kreyern
3. Schloss Moritzburg
4. Hohburgtunnel
5. Seerosenteich
6. Hoher Stein

mittel	17,59 km	4 Std. 30 Min.	58 m	197 m	139 m

RebkulTour

Von Reblaus bis Spitzhaus
Die RebkulTour verläuft durch eine der schönsten Weinlandschaften Sachsens. Zwischen historischen Winzerhäusern, romantischen Weingütern und malerischen Weinbergterrassen entdeckt man Überreste alter Mauern und die Steinerne Schnecke auf dem Hermannsberg. Höhepunkte der Tour sind der Bismarckturm und das historische Spitzhaus mit Panoramaterrasse, von der man den Blick über das Elbtal schweifen lassen kann sowie die Albrechtshöhe mit einer faszinierenden Aussicht bis zur Sächsischen Schweiz. Das Sächsische Weinbaumuseum bietet spannende Einblicke in die Geschichte des sächsischen Weinbaus. Entlang der Weinbergstraße laden Weingüter und Straußwirtschaften zu Verkostungen ein und geben Einblicke in die jahrhunderteralte Weinbautradition der Region. Eine Wanderung voller Genuss, Geschichte und idyllischer Aussichten.

Höhepunkte

1. Albrechtshöhe
2. Weinbergstraße (Oberlößnitz)
3. Weinberg Goldener Wagen
4. Spitzhaus und Bismarckturm
5. Spitzhaustreppe
6. Weinbaumuseum in der Hoflößnitz

leicht	5,91 km	1 Std. 55 Min.	217 m	245 m	133 m

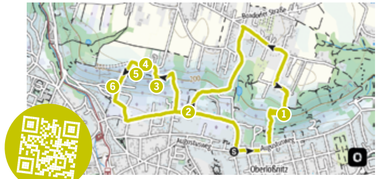

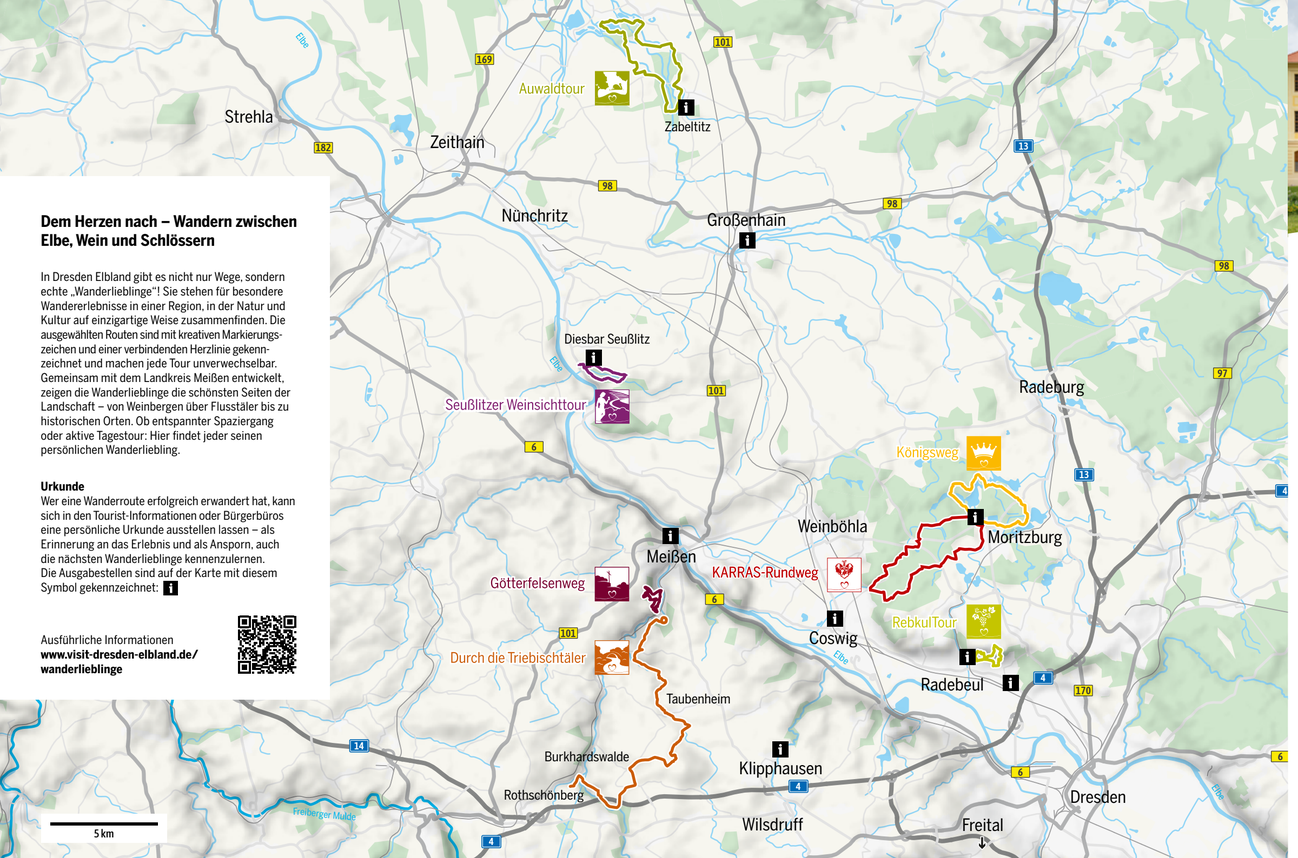

Dem Herzen nach – Wandern zwischen Elbe, Wein und Schlössern

In Dresden Elbland gibt es nicht nur Wege, sondern echte „Wanderlieblinge"! Sie stehen für besondere Wandererlebnisse in einer Region, in der Natur und Kultur auf einzigartige Weise zusammenfinden. Die ausgewählten Routen sind mit kreativen Markierungszeichen und einer verbindenden Herzlinie gekennzeichnet und machen jede Tour unverwechselbar. Gemeinsam mit dem Landkreis Meißen entwickelt, zeigen die Wanderlieblinge die schönsten Seiten der Landschaft – von Weinbergen über Flusstäler bis zu historischen Orten. Ob entspannter Spaziergang oder aktive Tagestour: Hier findet jeder seinen persönlichen Wanderliebling.

Urkunde
Wer eine Wanderroute erfolgreich erwandert hat, kann sich in den Tourist-Informationen oder Bürgerbüros eine persönliche Urkunde ausstellen lassen – als Erinnerung an das Erlebnis und als Ansporn, auch die nächsten Wanderlieblinge kennenzulernen.
Die Ausgabestellen sind auf der Karte mit diesem Symbol gekennzeichnet: ℹ

Ausführliche Informationen
www.visit-dresden-elbland.de/wanderlieblinge

Auwaldtour

Naturparadies zwischen Wasserläufen und Barockgarten
Dieser Wanderliebling führt durch den reizvollen Röderauwald und verbindet naturnahe Flusslandschaften mit kulturhistorischen Höhepunkten. Der Weg schlängelt sich durch lichte Laubwälder, Feuchtwiesen, Teiche und Weiden. Der Wald beeindruckt mit einem vielfältigen Mosaik aus Eschen-, Buchen- und Schwarzerlenbeständen, naturnahen Bachläufen und stillen Teichen – ein Paradies für Vögel und andere Tiere. Kultureller Höhepunkt ist in Zabeltitz der Barockgarten mit Palais und Schloss, den imposanten Lindenalleen, kunstvollen Sandsteinfiguren und dem historischen Wassersystem. Weitere Sehenswürdigkeiten wie das Bauernmuseum, das Gabelwehr und die Dorfkirchen in Zabeltitz, Görzig und Frauenhain runden das Erlebnis ab. Die Auwaldtour verbindet Natur und Geschichte zu einem abwechslungsreichen Wandererlebnis für alle, die Ruhe und Ursprünglichkeit suchen.

Höhepunkte
1. Palais und Barockgarten Zabeltitz
2. Gabelwehr
3. Kirche Görzig
4. Teichlandschaft im Röderauwald

mittel	16,38 km	3 Std. 55 Min.	13 m	108 m	97 m

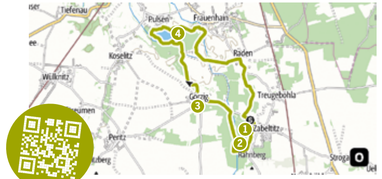

Seußlitzer Weinsichttour

Wo Barock auf Rebenzauber trifft
Dieser Rundwanderweg verläuft zu Beginn durch das Naturschutzgebiet „Seußlitzer Grund" mit Teichen, plätschernden Bächen und artenreicher Flora, bevor der Aufstieg zur „Goldkuppe", der größten bronzezeitlichen Wallanlage Sachsens, und zur prämierten „Schönsten Weinsicht 2020" führt. Hier bieten die weitläufigen Rebanlagen traumhafte Ausblicke über das Elbtal – besonders im Herbst, wenn sich die Weinberge golden färben und die Winzer zur Weinlese einladen. Ein weiteres Highlight ist die Heinrichsburg, ein barockes Gartenhaus mit Panoramaterrasse, das den Blick auf Schloss und Park Seußlitz, die Luisenburg und die Elbfähre freigibt. Kunstvolle Sandsteinfiguren und die barocke Schlossanlage mit der sehenswerten George-Bähr-Kirche runden die Wanderung in Seußlitz ab. Der Spielplatz „Talwiese", Ruheplätze und Einkehrmöglichkeiten machen die Tour besonders familienfreundlich und naturnah.

Höhepunkte
1. Barocker historischer Ortskern mit Schlosspark Seußlitz
2. NSG Seußlitzer Grund
3. Schönste Weinsicht Sachsen 2020
4. Heinrichsburg-Blick mit Audioguide

leicht	4,51 km	1 Std. 10 Min.	76 m	176 m	100 m

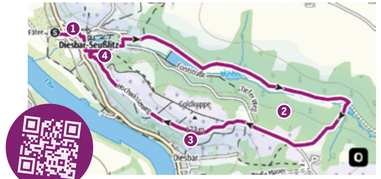

Götterfelsenweg

Wo Götter den Wald bewachen
Nur einen Katzensprung vom Stadtzentrum Meißen entfernt öffnet der Götterfelsenweg ein verwunschenes Reich aus dichten Laubwäldern, verborgenen Tälern und majestätischen Ausblicken. Ein Highlight gleich zu Beginn ist der Abenteuerspielplatz „Wald-Burg" mit Rutschen, Kletterelementen und einem kleinen Bachlauf. Auf dem höchsten Punkt der Tour, der Hohen Eifer, eröffnet sich ein weiter Blick über Meißen. Das große Ziel ist der Götterfelsen mit seinem goldenen Gipfelkreuz – ein einmaliger Pechsteinfelsen, von dem sich das Triebischtal überblicken lässt. Naturkundliche Infotafeln machen die Tour zu einer spannenden Entdeckungsreise durch Flora und Fauna. Dank zahlreicher Querverbindungen lässt sich die Wanderung auch verkürzen – ideal für kurze Ausflüge oder wenn die Kinderbeine müde werden.

Höhepunkte
1. Abenteuerspielplatz „Wald-Burg"
2. Hohe Eifer
3. Götterfelsen mit Gipfelkreuz
4. Königssee

leicht	4,61 km	1 Std. 20 Min.	89 m	209 m	119 m